


















SISTEMA DE COORDENADAS PLANAS UTM WGS 84
UTILIZANDO GPS GARMIN VISTA H

Legenda

-  RESERVA LEGAL
-  VERTICE DA PROPRIEDADE
-  CERCA DE ARAME
-  ESTRADA
-  FERROVIA
-  CASA
-  REDE ELÉTRICA
-  POÇO
-  RESERVA LEGAL
-  RESERVA LEGAL EM P.P.P.
-  A.P.P.
-  ELEVAMENTO
-  DRENADO
-  POÇO
-  TUBO/ALCANTARILHA D'ÁGUA
-  POÇO
-  POÇO



PREFEITURA MUNICIPAL DE CLÁUDIO-MG

PERÍMETRO URBANIZÁVEL DO MUNICÍPIO DE CLÁUDIO
MUNICÍPIO DE CLÁUDIO - ESTADO DE GOIÁS

Escala: 1:2000
Data: 20/02/2011